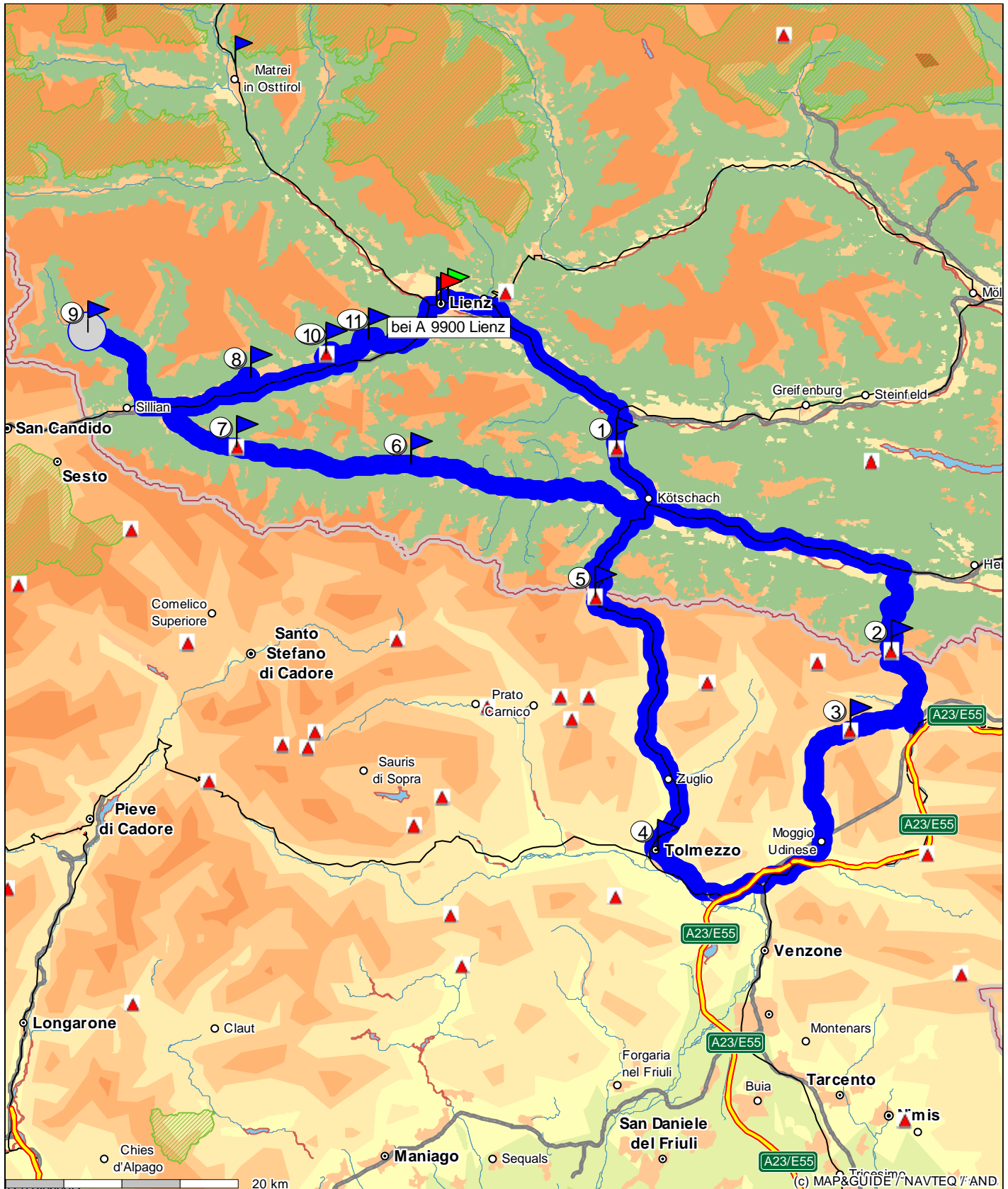


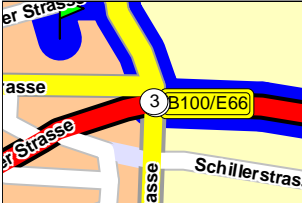

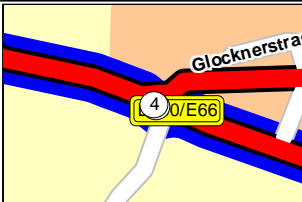


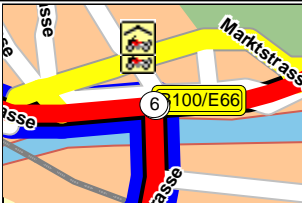

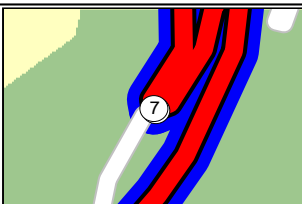

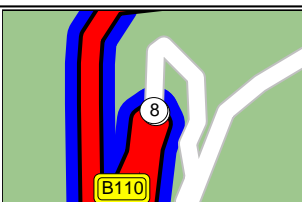

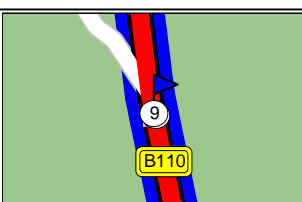

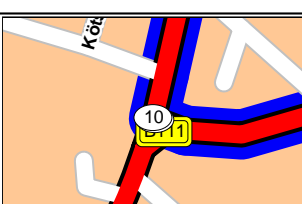

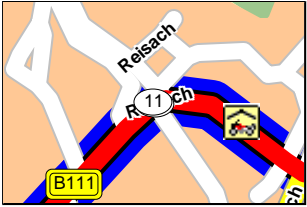

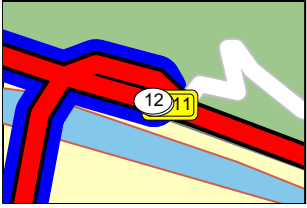



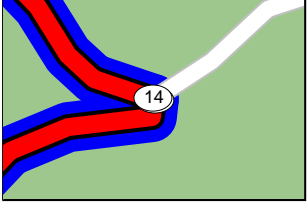

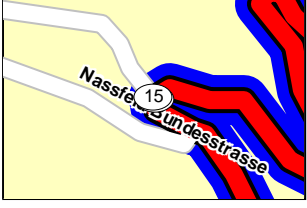

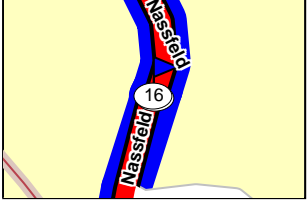

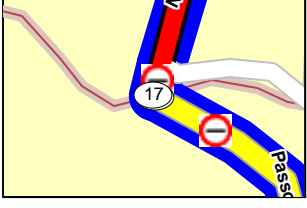



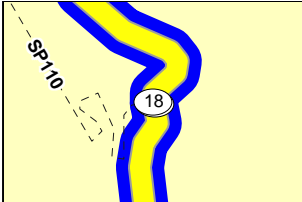



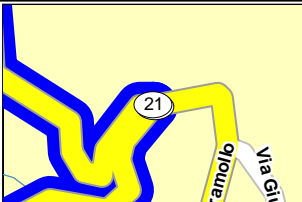



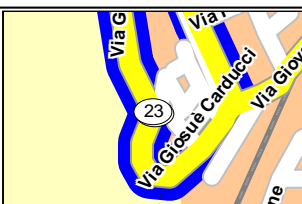



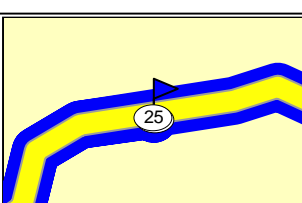




# MOTORRAD Tourenplaner 2006/2007

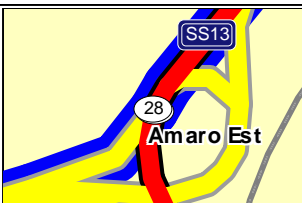
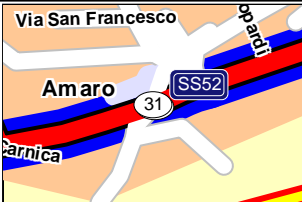
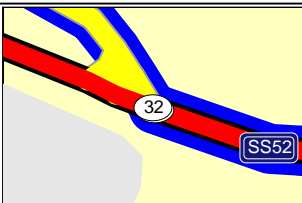

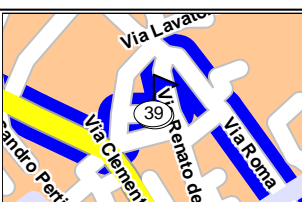
von bei A 9900 Lienz nach A 9900 Lienz  
Fahrzeug: Motorrad Tour; Optimierung: 80% auf Zeit  
Dauer: 6:36 h; Strecke: 303,2 km; Kosten: EUR 75,80  
Kraftstoffverbrauch: 12,2 l; ø 4,0 l/100 km; Kraftstoffkosten: EUR 15,80



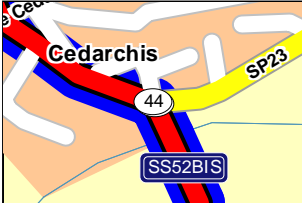

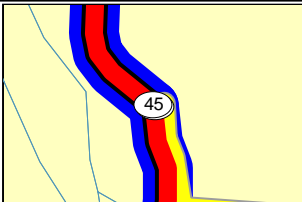

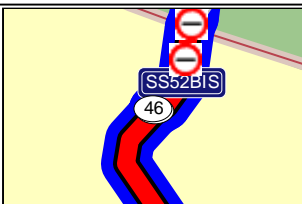


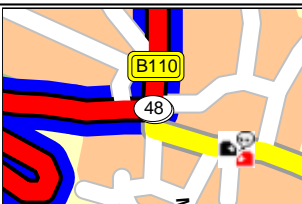



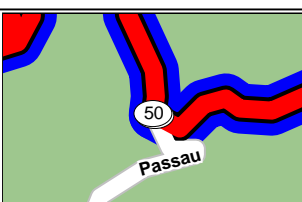

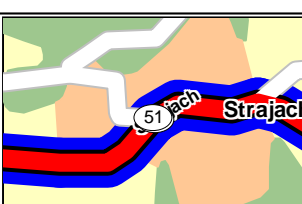



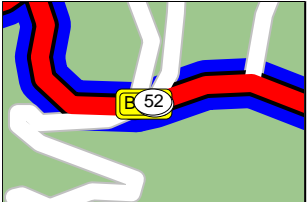


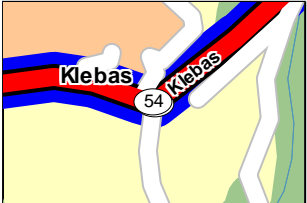

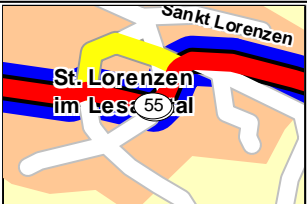

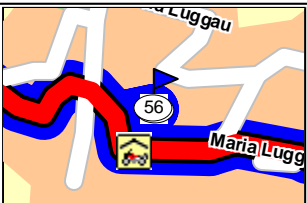

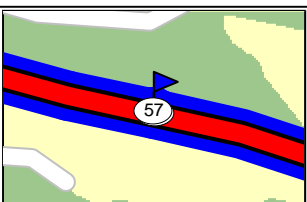

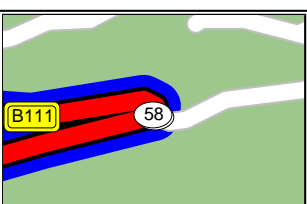

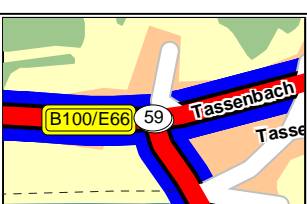

Nr.	Karte		Zeit	km	Beschreibung	Delta
1			18:24	0,0	bei A 9900 Lienz Richtung Nussdorf-Debant	0,1
2			18:24	0,1	in Lienz rechts abbiegen auf <b>Zettersfeldstrasse (L73)</b> Richtung Nussdorf-Debant	0,2
3			18:24	0,3	links abbiegen auf <b>B100/ E66 Kärntner Strasse</b> Richtung Nussdorf-Debant	1,7
4			18:26	2,0	in Nussdorf-Debant einfahren in Kreisverkehr Richtung Dölsach	0,0
5			18:26	2,1	2.Möglichkeit aus Kreisverkehr ausfahren auf <b>B100/ E66</b> Richtung Dölsach	16,8
6			18:45	18,9	in Oberdrauburg rechts abbiegen auf <b>B110 Gailbergstrasse</b> Richtung Gailbergsattel / 982m / 10%	4,8
7			18:52	23,6	links abbiegen auf <b>B110</b> Richtung Gailbergsattel / 982m / 10%	0,3
8			18:54	23,9	rechts abbiegen auf <b>B110</b> Richtung Gailbergsattel / 982m / 10%	1,7
9			18:54	25,7	Gailbergsattel / 982m / 10% Richtung Laas	6,8
10			19:02	32,5	in Kötschach links abbiegen auf <b>B111 Gailtalstrasse</b> Richtung Sankt Daniel	12,9

Nr.	Karte		Zeit	km	Beschreibung	Delta
11			19:17	45,3	in Reisach halb rechts halten auf <b>B111 Reisach</b> Richtung Kirchbach	11,2
12			19:31	56,5	links abbiegen auf <b>B90 Nassfeld Bundesstrasse</b> Richtung Tröpolach	1,4
13			19:32	57,9	in Tröpolach links abbiegen auf <b>B90 Nassfeld Bundesstrasse/ Tröpolach</b> Richtung Nassfeldpass / 1530m / 12%	6,2
14			19:41	64,1	rechts abbiegen auf <b>B90 Nassfeld Bundesstrasse</b> Richtung Nassfeldpass / 1530m / 12%	4,5
15			19:45	68,6	links abbiegen auf <b>B90 Nassfeld Bundesstrasse</b> Richtung Nassfeldpass / 1530m / 12%	0,4
16			19:45	69,0	Nassfeldpass / 1530m / 12% Richtung Grenze A - I	0,2
17			19:46	69,2	an Grenze A - I geradeaus weiter auf <b>Passo Pramollo/ Località Passo Pramollo (SP110)</b> Richtung Pontebba	6,2

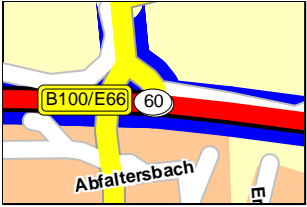


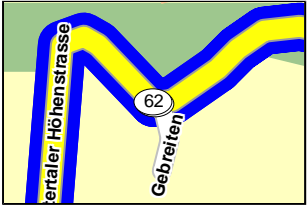

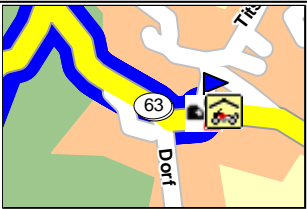


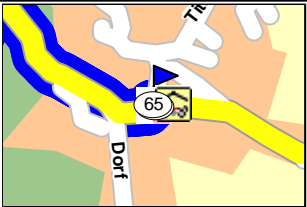


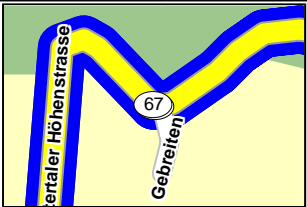

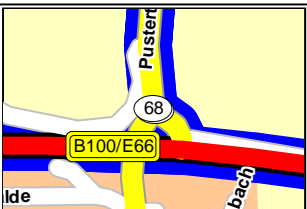


Nr.	Karte		Zeit	km	Beschreibung	Delta
18			19:57	75,4	rechts abbiegen auf <b>SP110</b> Richtung Pontebba	2,5
19			19:57	77,9	geradeaus weiter auf <b>SP110</b> Richtung Pontebba	0,2
20			20:00	78,1	geradeaus weiter auf <b>SP110</b> Richtung Pontebba	3,3
21			20:03	81,4	rechts abbiegen auf <b>Via Giosuè Carducci</b> Richtung Pontebba	1,0
22			20:03	82,4	in Pontebba rechts abbiegen auf <b>Via Giosuè Carducci (SP112)</b> Richtung Studena Alta	0,2
23			20:10	82,6	links abbiegen auf <b>Via Giosuè Carducci (SP112)</b> Richtung Studena Alta	2,4
24			20:11	85,0	in Studena Alta halb links halten auf <b>Frazione Studena Alta (SP112)</b> Richtung Sella di Cereschiatis / 1066m / 15%	10,9
25			20:29	95,9	Sella di Cereschiatis / 1066m / 15% Richtung Moggio Udinese	13,8
26			20:46	109,7	in Moggio Udinese links abbiegen auf <b>Via Roma (SP112)</b> Richtung AS Amaro Est	1,9
27			20:50	111,7	geradeaus weiter auf <b>SS13</b> Richtung AS Amaro Est	4,6

Nr.	Karte		Zeit	km	Beschreibung	Delta
28		↑	20:55	116,3	bei AS Amaro Est geradeaus weiter auf <b>SS52</b> Richtung Amaro	0,6
29		↑	20:56	116,9	geradeaus weiter auf <b>SS52</b> Richtung Amaro	0,4
30		↑	20:56	117,3	geradeaus weiter auf <b>SS52</b> Richtung Amaro	2,7
31		↗	21:00	119,9	in Amaro halb rechts halten auf <b>Strada Statale Carnica (SS52)</b> Richtung Tolmezzo	0,7
32		↘	21:00	120,6	rechts halten auf <b>SP125</b> Richtung Tolmezzo	6,5
33		↑	21:10	127,2	in Tolmezzo geradeaus weiter auf <b>Piazza Domenico da Tolmezzo/ Via Giosuè Carducci</b> Richtung bei I 33028 Tolmezzo	0,1
34		↑	21:11	127,3	geradeaus weiter auf <b>Piazza Giuseppe Mazzini</b> Richtung bei I 33028 Tolmezzo	0,0
35		↑	21:11	127,3	geradeaus weiter auf <b>Via Roma</b> Richtung bei I 33028 Tolmezzo	0,2
36		↑	21:11	127,5	geradeaus weiter auf <b>Via Quintiliano Ermacora</b> Richtung bei I 33028 Tolmezzo	0,1
37		↙	21:12	127,6	links abbiegen auf <b>Via Camillo Benso Conte di Cavour</b> Richtung bei I 33028 Tolmezzo	0,1
38		↘	21:12	127,7	rechts abbiegen auf <b>Via del Duomo Ds.</b> Richtung bei I 33028 Tolmezzo	0,0
39		↗	21:12	127,7	bei I 33028 Tolmezzo Richtung Imponzo-Cadunea	0,0
40		↙	21:12	127,8	links abbiegen auf <b>Via Raimondo della Torre</b> Richtung Imponzo-Cadunea	0,0
41		↘	21:12	127,8	rechts abbiegen auf <b>Via Raimondo della Torre</b> Richtung Imponzo-Cadunea	0,0

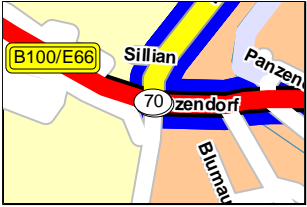

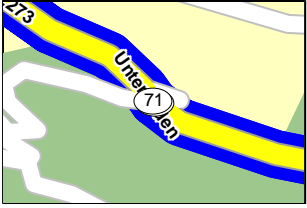

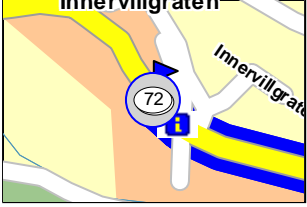

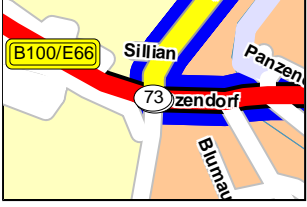

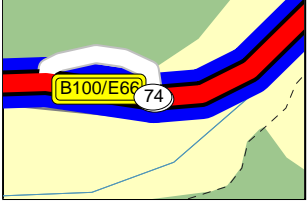

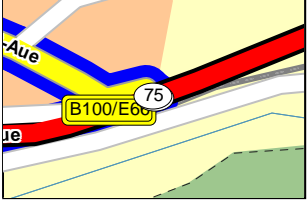

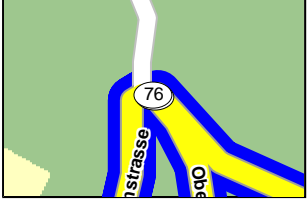

Nr.	Karte		Zeit	km	Beschreibung	Delta
42			21:13	127,8	rechts abbiegen auf <b>Via della Cooperativa (SP125)</b> Richtung Imponzo-Cadunea	0,7
43			21:14	128,5	geradeaus weiter auf <b>Via Paluzza</b> Richtung Imponzo-Cadunea	6,1
44			21:22	134,6	in Cedarchis links abbiegen auf <b>SS52BIS</b> Richtung Arta Terme	0,5
45			21:23	135,2	links abbiegen auf <b>SS52BIS</b> Richtung Arta Terme	25,8
46			21:51	161,0	Plöckenpass / 1362m / 13% Richtung Grenze A - I	0,1
47			21:51	161,1	an Grenze A - I geradeaus weiter auf <b>B110 Plöckenpass</b> Richtung Mauthen	11,4
48			22:03	172,5	in Mauthen links abbiegen auf <b>B110 Plöckenpassstrasse</b> Richtung Kötschach	1,0
49			22:04	173,5	in Kötschach links abbiegen auf <b>B111 Gailtalstrasse/ Kötschach</b> Richtung Strajach	5,2
50			22:14	178,7	rechts abbiegen auf <b>B111</b> Richtung Strajach	2,0
51			22:16	180,7	in Strajach halb links halten auf <b>B111 Strajach</b> Richtung Sankt Jakob im Lesachtal	1,7

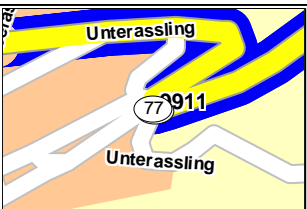


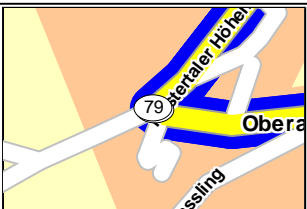


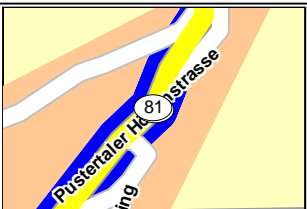

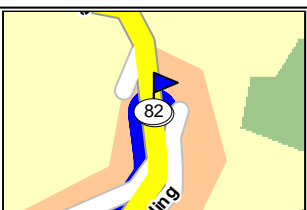

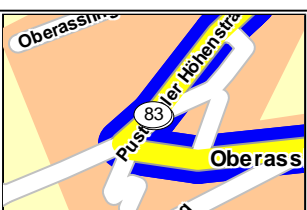


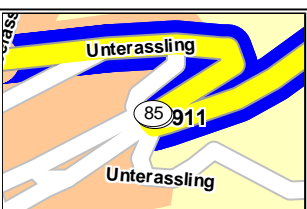



Nr.	Karte		Zeit	km	Beschreibung	Delta
52			22:17	182,4	rechts abbiegen auf <b>B111</b> Richtung Birnbaum	0,0
53			22:18	182,4	halb rechts halten auf <b>B111</b> Richtung Birnbaum	10,3
54			22:29	192,7	rechts abbiegen auf <b>B111 Klebas</b> Richtung Klebas	2,5
55			22:33	195,2	in Sankt Lorenzen im Lesachtal rechts abbiegen auf <b>B111 Sankt Lorenzen</b> Richtung Maria Luggau	4,4
56			22:39	199,6	9655 Basilika und Kloster Maria Luggau Richtung Wacht	16,0
57			22:59	215,6	Kartitschsattel / 1526m / 17% Richtung Kartitsch	7,6
58			23:07	223,3	links abbiegen auf <b>B111</b> Richtung Tassenbach	1,3
59			23:08	224,5	in Tassenbach rechts abbiegen auf <b>B100/ E66 Tassenbach</b> Richtung Strassen	5,2

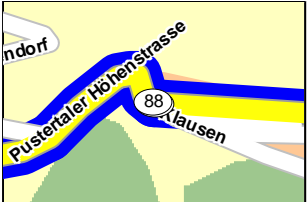

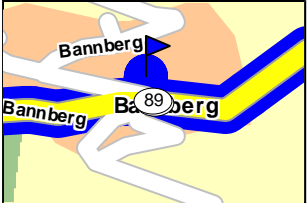

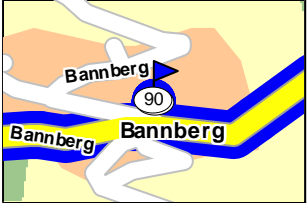

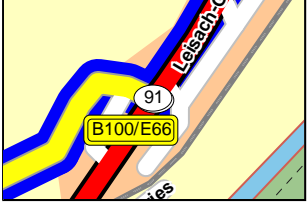

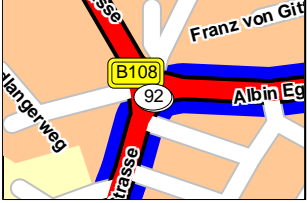





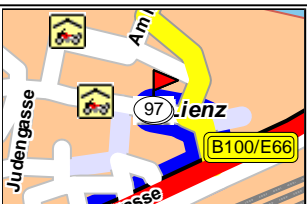



Nr.	Karte		Zeit	km	Beschreibung	Delta
60			23:15	229,8	in Abfaltersbach links abbiegen auf <b>Pustertaler Höhenstrasse (L324)</b> Richtung Asch	0,1
61			23:15	229,8	rechts abbiegen auf <b>Pustertaler Höhenstrasse (L324)</b> Richtung Asch	0,5
62			23:16	230,3	links abbiegen auf <b>Gebreiten/ Pustertaler Höhenstrasse (L324)</b> Richtung Asch	2,9
63			23:20	233,2	in Anras halb links halten auf <b>Dorf/ Pustertaler Höhenstrasse (L324)</b> Richtung 9913 Gasthof Pfleger	0,0
64			23:20	233,2	links abbiegen auf <b>Dorf/ Pustertaler Höhenstrasse (L324)</b> Richtung 9913 Gasthof Pfleger	0,1
65			23:20	233,3	9913 Gasthof Pfleger Richtung Asch	0,1
66			23:20	233,3	rechts abbiegen auf <b>Dorf/ Pustertaler Höhenstrasse (L324)</b> Richtung Asch	3,0
67			23:26	236,3	rechts abbiegen auf <b>Pustertaler Höhenstrasse (L324)</b> Richtung Abfaltersbach	0,5
68			23:26	236,8	links abbiegen auf <b>B100/ E66</b> Richtung Abfaltersbach	0,1
69			23:28	236,8	in Abfaltersbach rechts abbiegen auf <b>B100/ E66</b> Richtung Geselhaus	7,5



Nr.	Karte		Zeit	km	Beschreibung	Delta
70			23:36	244,3	in Panzendorf rechts abbiegen auf <b>Sillian (L273)</b> Richtung Ausservillgraten	6,8
71			23:46	251,2	halb rechts halten auf <b>Unterfelden (L273)</b> Richtung Innervillgraten	2,6
72			23:50	253,8	9932 Gasthaus Raiffeisen / +43-(0)4843-5318 Richtung Ausservillgraten	9,5
73			00:04	263,3	links abbiegen auf <b>B100/ E66 Panzendorf</b> Richtung Tassenbach	17,6
74			00:25	280,9	links abbiegen auf <b>B100/ E66 Thal-Wilfern</b> Richtung Thal-Aue	1,1
75			00:26	282,0	in Thal-Aue links abbiegen auf <b>Thal-Aue (L359)</b> Richtung Oberthal	2,1
76			00:30	284,1	links abbiegen auf <b>Oberthal/ Pustertaler Höhenstrasse (L324)</b> Richtung Assling	1,0

Nr.	Karte		Zeit	km	Beschreibung	Delta
77			00:31	285,1	in Assling rechts abbiegen auf <b>Unterassling/ Pustertaler Höhenstrasse (L324)</b> Richtung Pustertaler Höhenstrasse / 1480m / 14%	0,0
78			00:31	285,1	rechts abbiegen auf <b>Unterassling/ Pustertaler Höhenstrasse (L324)</b> Richtung Pustertaler Höhenstrasse / 1480m / 14%	0,6
79			00:32	285,6	rechts abbiegen auf <b>Oberassling/ Pustertaler Höhenstrasse (L324)</b> Richtung Pustertaler Höhenstrasse / 1480m / 14%	0,1
80			00:33	285,7	halb links halten auf <b>Oberassling/ Pustertaler Höhenstrasse (L324)</b> Richtung Pustertaler Höhenstrasse / 1480m / 14%	0,2
81			00:33	285,9	links halten auf <b>Oberassling/ Pustertaler Höhenstrasse (L324)</b> Richtung Pustertaler Höhenstrasse / 1480m / 14%	0,2
82			00:33	286,1	Pustertaler Höhenstrasse / 1480m / 14% Richtung Klausen	0,4
83			00:34	286,6	halb links halten auf <b>Oberassling/ Pustertaler Höhenstrasse (L324)</b> Richtung Klausen	0,1
84			00:34	286,6	links abbiegen auf <b>Unterassling/ Pustertaler Höhenstrasse (L324)</b> Richtung Klausen	0,6
85			00:35	287,2	halb links halten auf <b>Unterassling/ Pustertaler Höhenstrasse (L324)</b> Richtung Klausen	0,0
86			00:35	287,2	links abbiegen auf <b>Unterassling/ Pustertaler Höhenstrasse (L324)</b> Richtung Klausen	0,0
87			00:37	287,2	links abbiegen auf <b>Unterassling/ Pustertaler Höhenstrasse (L324)</b> Richtung Klausen	2,6

Nr.	Karte		Zeit	km	Beschreibung	Delta
88			00:41	289,8	in Klausen halb links halten auf <b>Klausen/ Pustertaler Höhenstrasse (L324)</b> Richtung Schrottendorf	3,2
89			00:45	293,0	in <b>Bannberg</b> links abbiegen auf Bannberg Richtung bei A 9911 Assling/ Bannberg	0,1
90			00:46	293,1	bei A 9911 Assling/ <b>Bannberg</b> Richtung Leisach	6,1
91			00:55	299,2	in Leisach links abbiegen auf <b>B100/ E66 Leisach-Gries</b> Richtung Lienz	2,9
92			00:59	302,0	in Lienz einfahren in Kreisverkehr Richtung A 9900 Lienz	0,0
93			00:59	302,1	1.Möglichkeit aus Kreisverkehr ausfahren auf <b>B100/ E66 Albin Egger-Strasse</b> Richtung A 9900 Lienz	1,0
94			01:01	303,1	links abbiegen auf <b>Bozener Platz</b> Richtung A 9900 Lienz	0,1
95			01:01	303,1	links abbiegen auf <b>Bozner Platz</b> Richtung A 9900 Lienz	0,0
96			01:01	303,2	geradeaus weiter auf <b>Hauptplatz</b> Richtung A 9900 Lienz	0,0
97			01:01	303,2	A 9900 Lienz Richtung	0,0

