

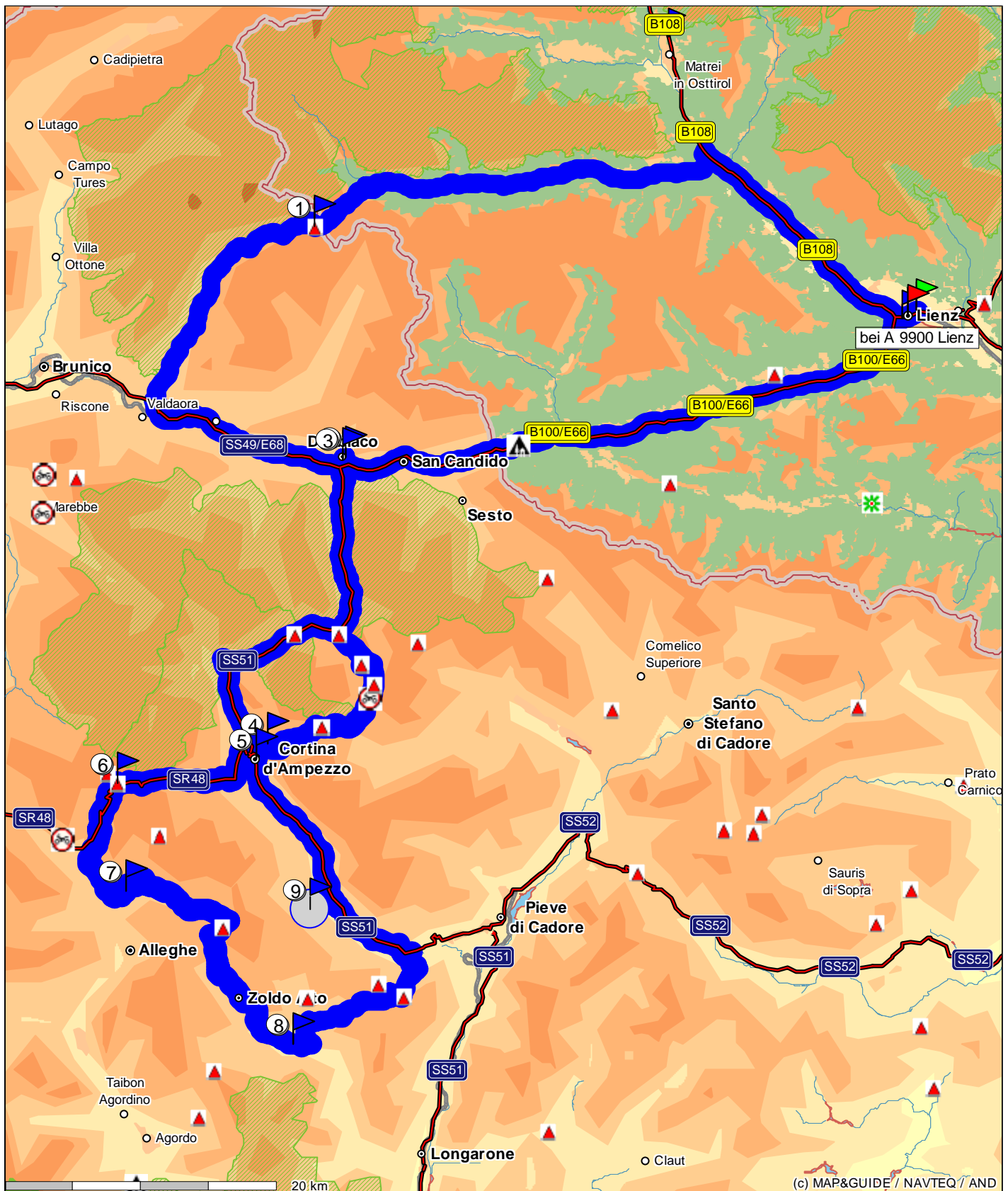
MOTORRAD Tourenplaner 2006/2007

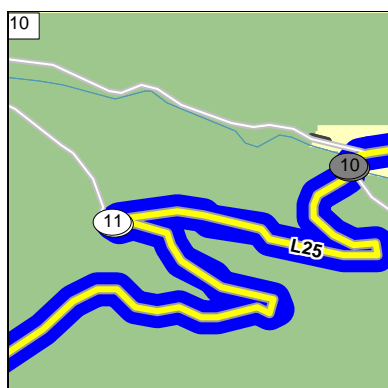
von bei A 9900 Lienz nach A 9900 Lienz

Fahrzeug: Motorrad Tour; Optimierung: 80% auf Zeit

Dauer: 7:14 h; Strecke: 327,6 km; Kosten: EUR 81,89

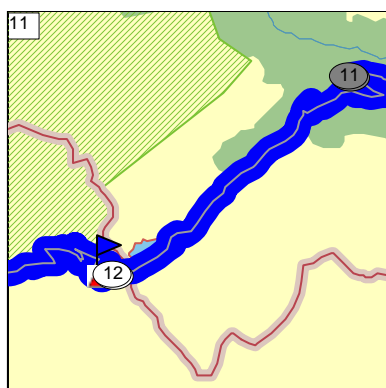
Kraftstoffverbrauch: 13,3 l; ø 4,1 l/100 km; Kraftstoffkosten: EUR 17,32





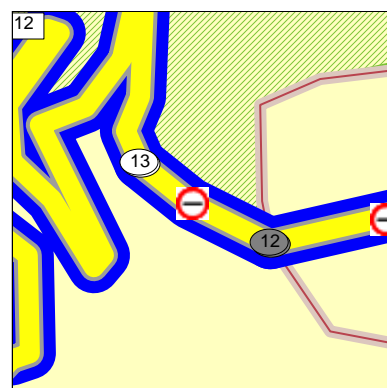
19:20 49,7

links abbiegen auf **L25**
Richtung Grenze A - I



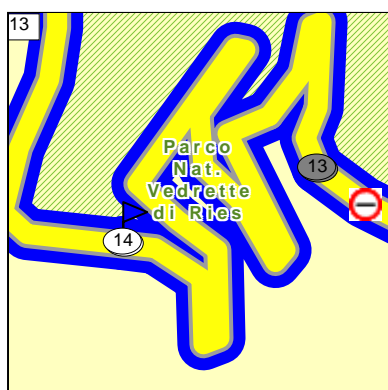
19:21 56,2

an Grenze A - I geradeaus weiter
auf **Strada Provinciale**
Anterselva/ Antholz
Landstrasse/ Passo Stalle
(SP44) Richtung Staller Sattel /
2055m / 12%



19:22 56,3

geradeaus weiter auf **Strada**
Provinciale Anterselva/ Antholz
Landstrasse (SP44)
Richtung Staller Sattel / 2055m /
12%



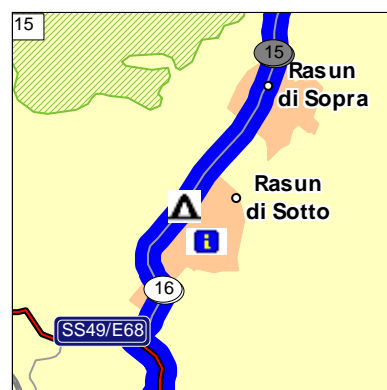
19:28 57,2

Staller Sattel / 2055m / 12%
Richtung Anterselva di Mezzo



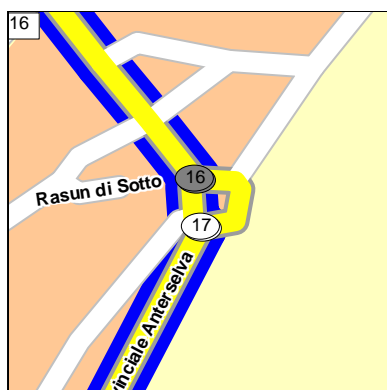
19:48 76,3

in Oberrasen halb rechts halten
auf **Strada Provinciale**
Anterselva/ Antholz
Landstrasse/ Oberrasen/ Rasun
di Sopra (SP44) Richtung Rasun
di Sotto



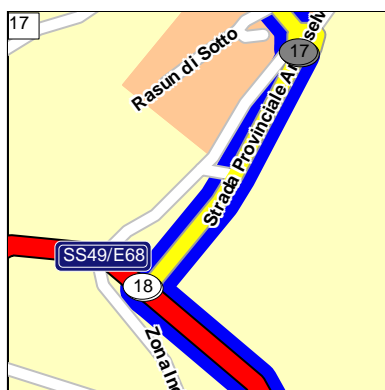
19:53 78,6

in Rasun di Sotto einfahren in
Kreisverkehr
Richtung Niederdorf



19:53 78,7

2. Möglichkeit aus Kreisverkehr
ausfahren auf **Strada Provinciale
Anterselva/ Antholz
Landstrasse/ Rasun di Sotto/
Niederrase (SP44)**
Richtung Niederrase



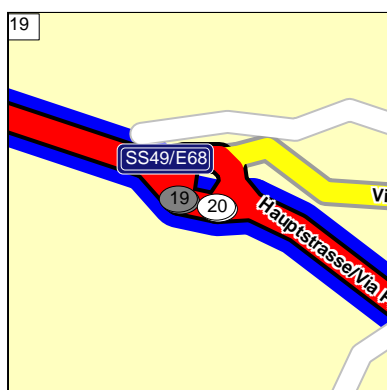
19:53 79,1

links abbiegen auf **SS49/ E68**
Richtung Niederrase



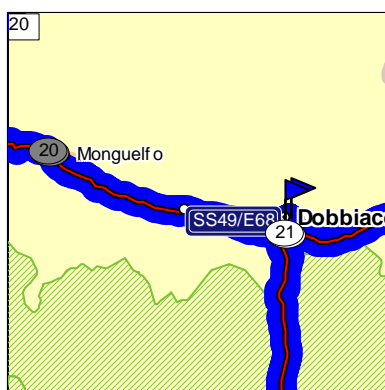
19:59 84,5

einbiegen in Kreisverkehr
Richtung Niederrase



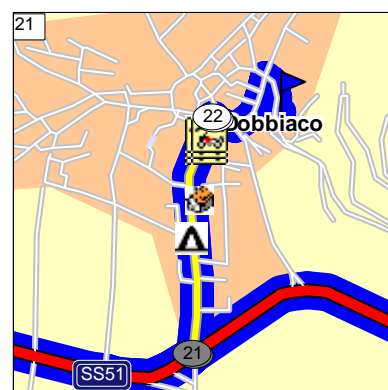
19:59 84,5

1. Möglichkeit aus Kreisverkehr
ausfahren auf **Hauptstrasse/ Via
Principale** Richtung Niederrase



20:11 95,6

in Toblach links abbiegen auf
**Wahlen Landstrasse/ Strada
Provinciale Valle San Silvestro
(SP67)** Richtung bei I 39034
Dobbiaco



20:12 96,2

rechts abbiegen auf **Via
Herenberg** Richtung bei I 39034
Dobbiaco



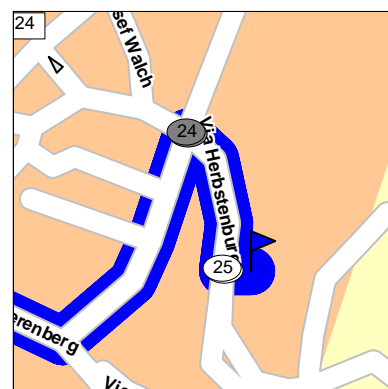
20:13 96,3

links abbiegen auf **Via
Herbenburg/
Herbenburgstrasse**
Richtung bei I 39034 Dobbiaco



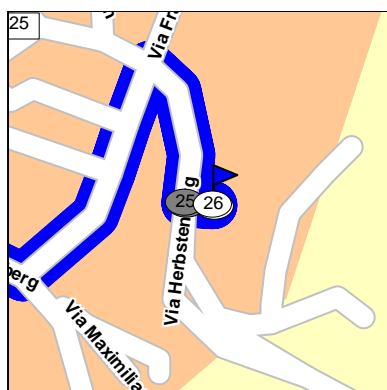
20:13 96,5

rechts abbiegen auf **Via
Herbenburg/
Herbenburgstrasse**
Richtung bei I 39034 Dobbiaco

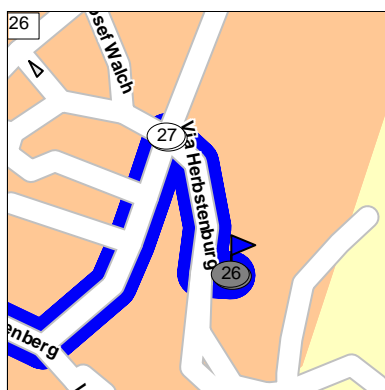


20:13 96,6

halb links halten auf **Via
Herbenburg/
Herbenburgstrasse**
Richtung bei I 39034 Dobbiaco



20:13 96,6
bei I 39034 Dobbiaco
Richtung 39034 Hotel Laurin / +39-(0)474-972206



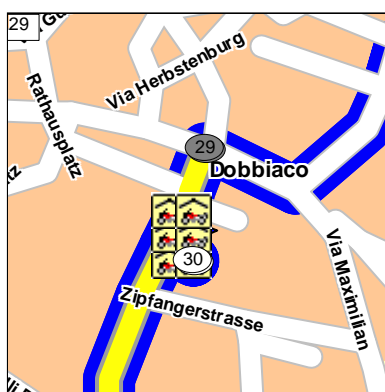
20:14 96,8
links abbiegen auf **Via Herenberg**
Richtung 39034 Hotel Laurin / +39-(0)474-972206



20:14 96,9
rechts abbiegen auf **Via Herenberg** Richtung 39034 Hotel Laurin / +39-(0)474-972206



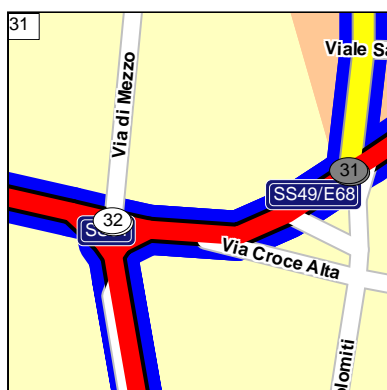
20:15 97,0
links abbiegen auf **Wahlen Landstrasse/ Strada Provinciale Valle San Silvestro/ Viale San Giovanni (SP67)** Richtung 39034 Hotel Laurin / +39-(0)474-972206



20:15 97,1
39034 Hotel Laurin / +39-(0)474-972206
Richtung Dobbiaco Nuovo



20:16 97,7
rechts abbiegen auf **SS49/ E68**
Richtung Dobbiaco Nuovo



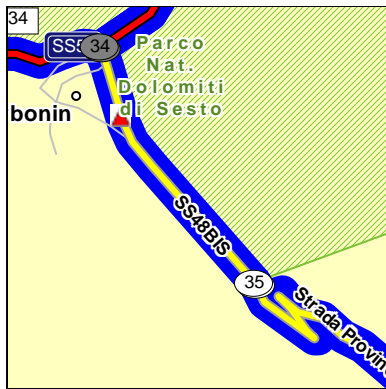
20:16 98,0
links abbiegen auf **Strada Statale d'Alemagna (SS51)**
Richtung Dobbiaco Nuovo



20:30 108,5
halb rechts halten auf **Strada Statale d'Alemagna/ Landro (SS51)** Richtung Cortina d'Ampezzo



20:30 111,2
links abbiegen auf **SS48BIS**
Richtung Cortina d'Ampezzo



20:36 112,3

geradeaus weiter auf **Strada Provinciale di Misurina (SP49)**
Richtung Cortina d'Ampezzo



20:50 119,9

halb rechts halten auf **Strada Regionale delle Dolomiti (SR48)**
Richtung Cortina d'Ampezzo



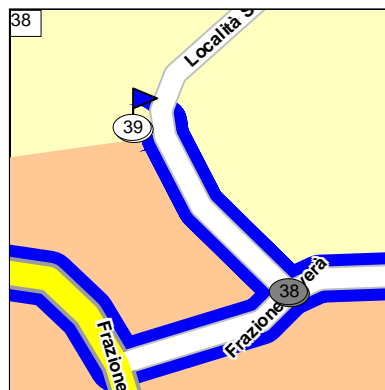
20:51 130,0

in Cortina d'Ampezzo rechts abbiegen auf **Frazione Alverà**
Richtung bei I 32043 Alvera



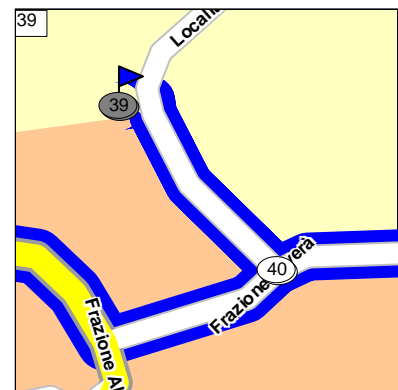
20:51 130,3

rechts abbiegen auf **Località Stazolin** Richtung bei I 32043 Alvera



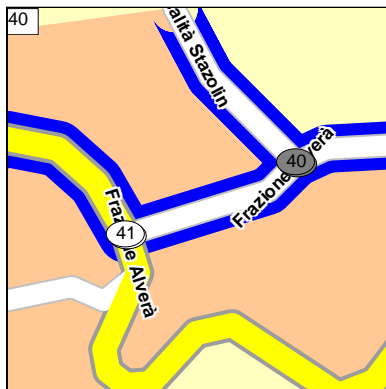
20:52 130,5

bei I 32043 Alvera
Richtung 32043 Hotel Olimpia Meublè Garni / +39-(0)436-3256



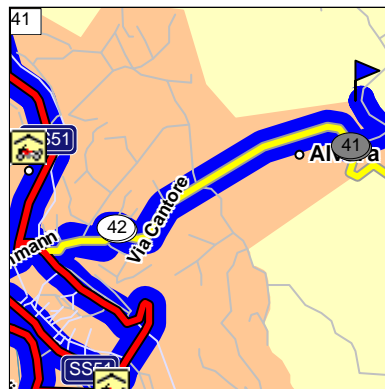
20:52 130,7

rechts abbiegen auf **Frazione Alverà** Richtung 32043 Hotel Olimpia Meublè Garni / +39-(0)436-3256



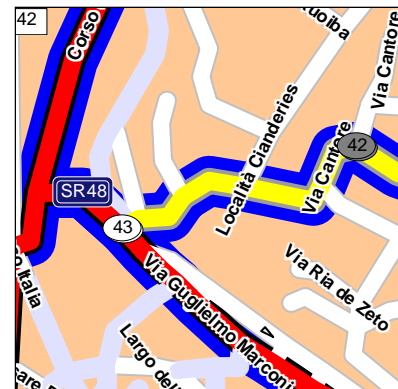
20:54 130,8

rechts abbiegen auf **Frazione Alverà (SR48)** Richtung 32043 Hotel Olimpia Meublè Garni / +39-(0)436-3256



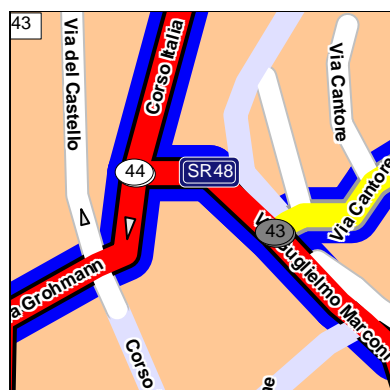
20:55 131,9

links abbiegen auf **Via Cantore (SR48)** Richtung 32043 Hotel Olimpia Meublè Garni / +39-(0)436-3256



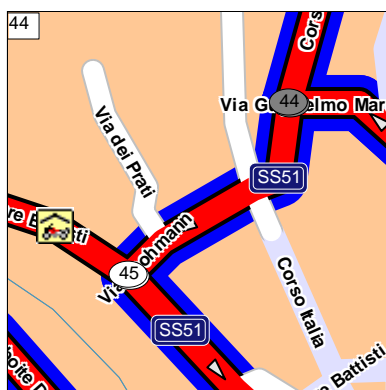
20:55 132,2

rechts abbiegen auf **Via Guglielmo Marconi (SR48)**
Richtung 32043 Hotel Olimpia Meublè Garni / +39-(0)436-3256



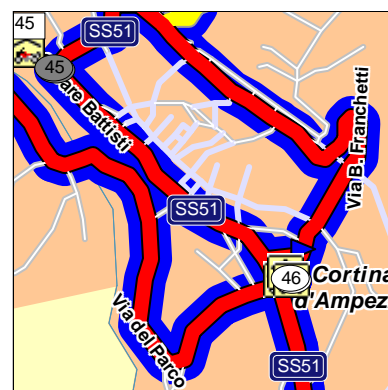
20:56 132,3

links abbiegieren auf **Corso Italia (SS51)** Richtung 32043 Hotel Olimpia Meublè Garni / +39-(0)436-3256



20:56 132,5

links abbiegieren auf **Via Cesare Battisti (SS51)** Richtung 32043 Hotel Olimpia Meublè Garni / +39-(0)436-3256



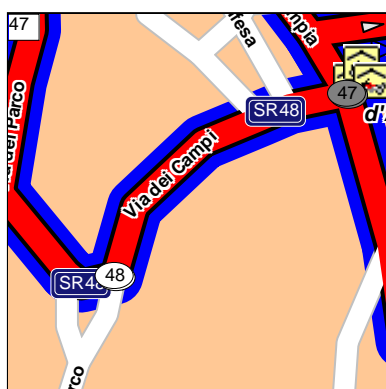
20:57 133,2

32043 Hotel Olimpia Meublè Garni / +39-(0)436-3256
Richtung Pocol



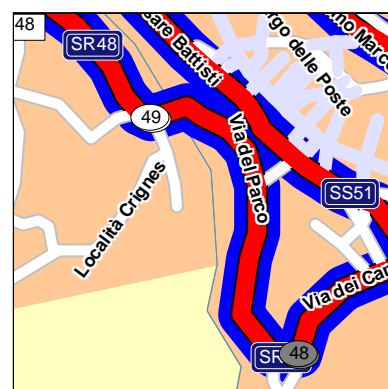
20:57 133,2

rechts abbiegieren auf **Via Difesa (SR48)** Richtung Pocol



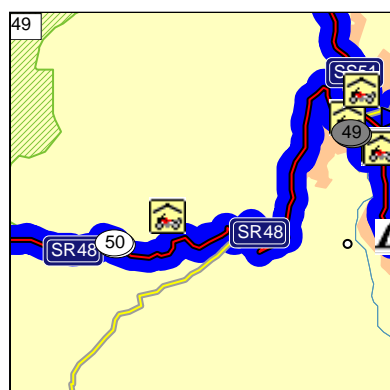
20:57 133,5

rechts abbiegieren auf **Via dei Campi (SR48)** Richtung Pocol



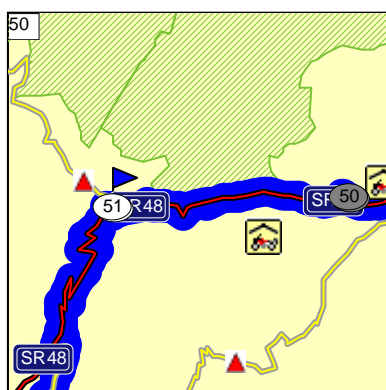
20:58 134,1

rechts abbiegieren auf **Via Lungoboite Dottor Maioni (SR48)** Richtung Pocol



21:17 142,9

links abbiegieren auf **SR48** Richtung Passo di Falzarego / 2117m / 11%



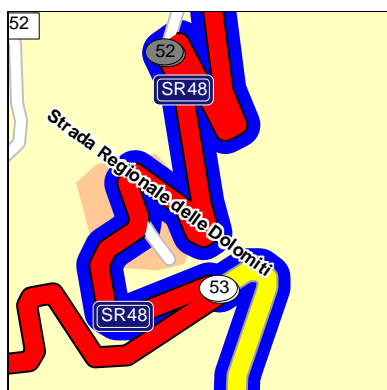
21:22 150,4

Passo di Falzarego / 2117m / 11%
Richtung Cernadoi



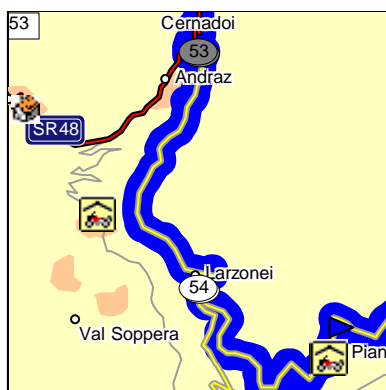
21:26 158,7

links abbiegieren auf **Strada Regionale delle Dolomiti (SR48)** Richtung Cernadoi



21:28 159,7

links abbiegten auf **Strada Regionale Agordina (SR203)**
Richtung Collaz



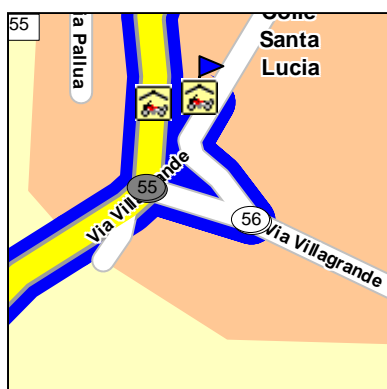
21:37 164,6

in Rucavà links abbiegten auf **Via Rucavà (SP251)**
Richtung Villagrande



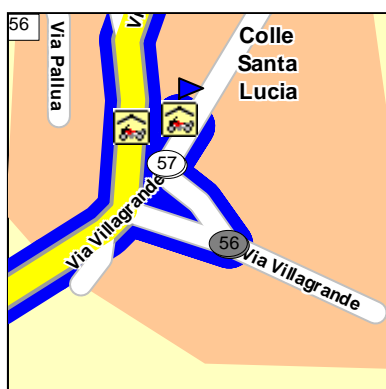
21:40 168,2

in Villagrande rechts abbiegten auf **Via Villagrande** Richtung 32020
Albergo Passo Giau / +39-(0)437-720130



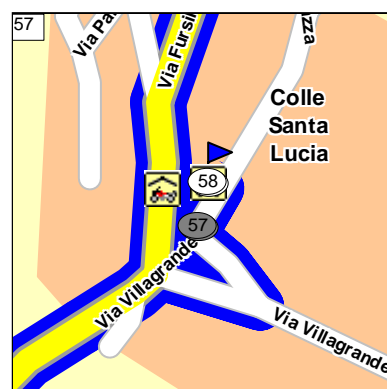
21:40 168,3

links abbiegten auf **Via Villagrande** Richtung 32020
Albergo Passo Giau / +39-(0)437-720130



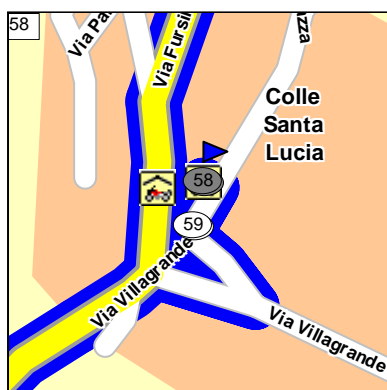
21:40 168,4

geradeaus weiter auf **Via Varazza**
Richtung 32020 Albergo Passo Giau / +39-(0)437-720130



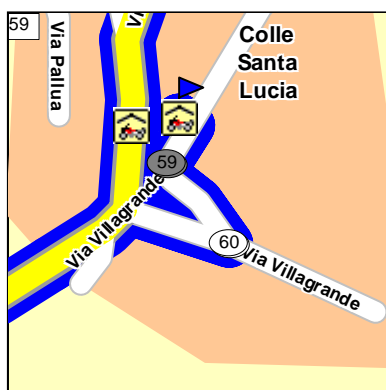
21:40 168,4

32020 Albergo Passo Giau / +39-(0)437-720130
Richtung Selva di Cadore



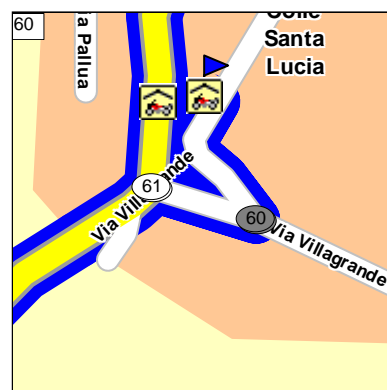
21:40 168,4

geradeaus weiter auf **Via Villagrande** Richtung Selva di Cadore



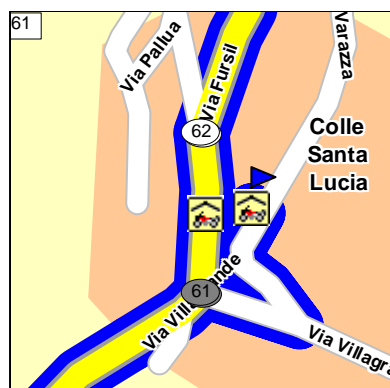
21:40 168,5

rechts abbiegten auf **Via Villagrande** Richtung Selva di Cadore



21:40 168,6

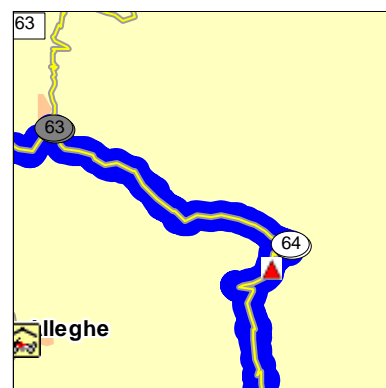
rechts abbiegten auf **Via Villagrande (SP251)**
Richtung Selva di Cadore



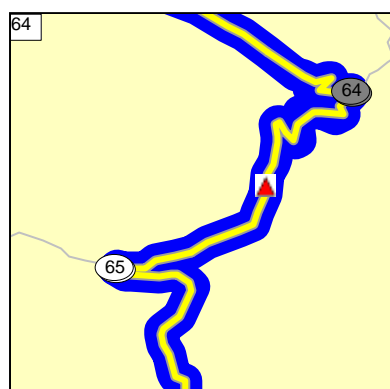
21:42 168,7
halb rechts halten auf **Via Fursil (SP251)** Richtung Selva di Cadore



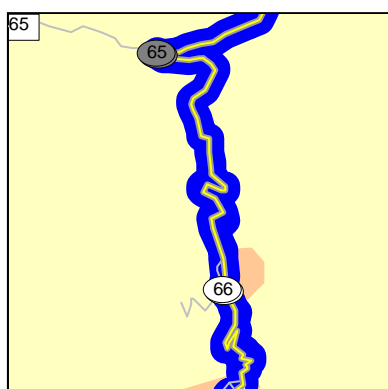
21:44 171,0
rechts abbiegen auf **Via Monte Verdal (SP251)** Richtung Selva di Cadore



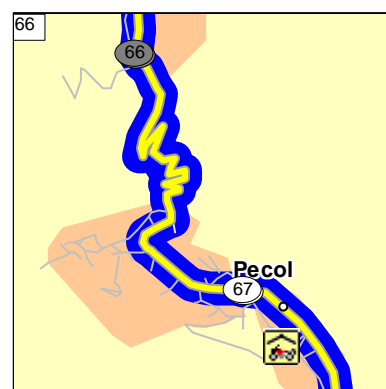
21:58 179,2
rechts abbiegen auf **Strada Provinciale della Val di Zoldo e Val Cellin (SP251)** Richtung Palafavera



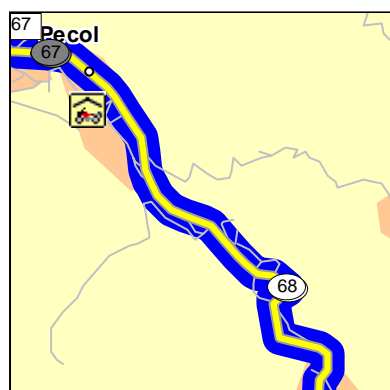
22:01 181,6
links abbiegen auf **Strada Provinciale della Val di Zoldo e Val Cellin (SP251)** Richtung Palafavera



22:05 184,7
in Palafavera halb links halten auf **Strada Provinciale della Val di Zoldo e Val Cellin (SP251)** Richtung Pecol



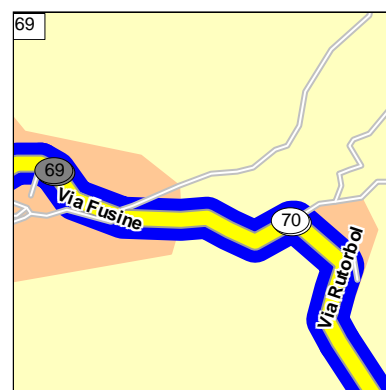
22:07 187,1
in Mareson halb links halten auf **Viale Dolomiti (SP251)** Richtung Fusine



22:09 188,7
rechts abbiegen auf **Strada Provinciale della Val di Zoldo e Val Cellin/ Via Pianaz (SP251)** Richtung Fusine



22:12 190,3
in Fusine halb rechts halten auf **Strada Provinciale della Val di Zoldo e Val Cellin (SP251)** Richtung Rutorbol



22:13 190,8
in Rutorbol halb rechts halten auf **Strada Provinciale della Val di Zoldo e Val Cellin/ Via Rutorbol (SP251)** Richtung Dont



22:23 196,2

in Forno di Zoldo halb links halten
auf **Via San Francesco**
Richtung 32012 VILLA CHELE /
+39-(0)437-78585



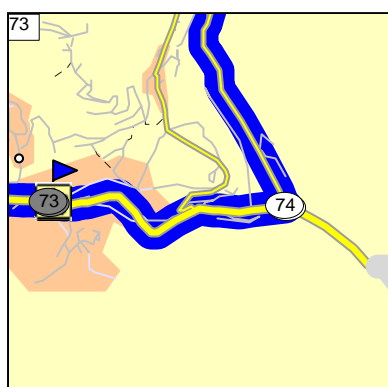
22:23 196,2

32012 VILLA CHELE / +39-(0)
437-78585
Richtung Fornesighe



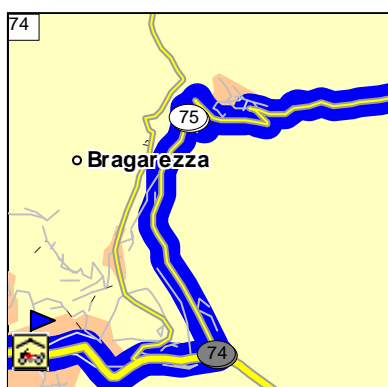
22:23 196,2

links abbieggen auf **Via Roma**
(SP251) Richtung Fornesighe



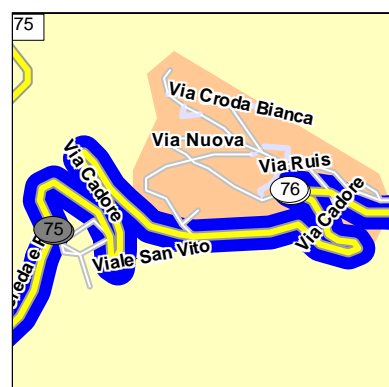
22:26 197,7

links abbieggen auf **Strada**
Provinciale del Passo Cereda e
Passo Duran/ Via Ciamber/
Località Cia (SP347)
Richtung Fornesighe



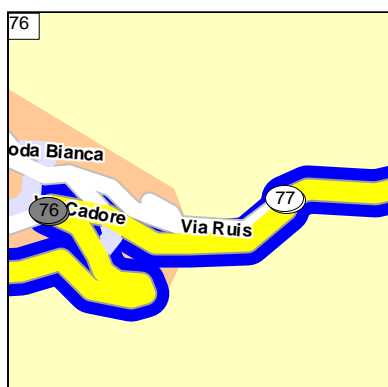
22:28 199,5

links abbieggen auf **Località**
Villanova/ Strada Provinciale
del Passo Cereda e Passo
Duran (SP347)
Richtung Fornesighe



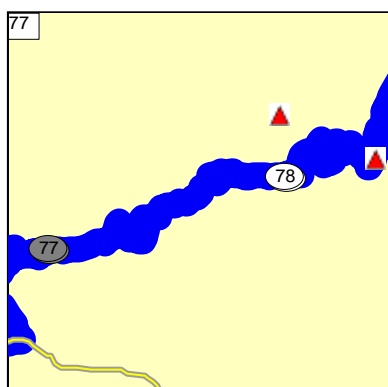
22:30 200,8

in Fornesighe rechts abbieggen auf
Strada Provinciale del Passo
Cereda e Passo Duran/ Via
Cadore (SP347) Richtung Cibiana
di Cadore



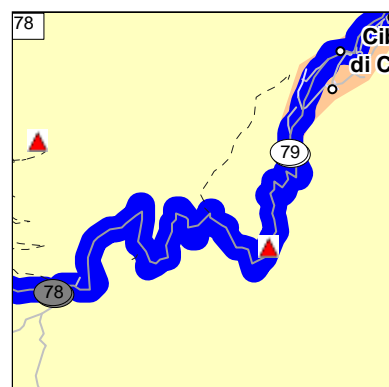
22:33 201,1

rechts abbieggen auf **Strada**
Provinciale del Passo Cereda e
Passo Duran (SP347)
Richtung Cibiana di Cadore



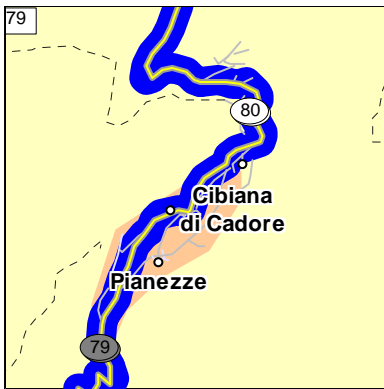
22:40 207,8

links abbieggen auf **Strada**
Provinciale del Passo Cereda e
Passo Duran/ Passo Cibiana
(SP347) Richtung Cibiana di
Cadore

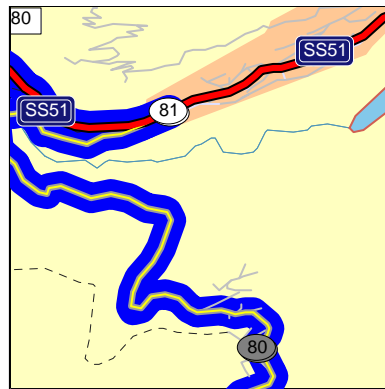


22:47 213,0

in Cibiana di Cadore halb rechts
halten auf **Strada Provinciale del**
Passo Cereda e Passo Duran/
Via Pianezze (SP347)
Richtung Venas di Cadore



22:51 214,9
halb rechts halten auf **Strada Provinciale del Passo Cereda e Passo Duran/ Località Lenove (SP347)** Richtung Venas di Cadore



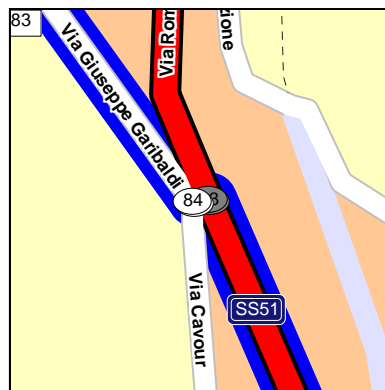
22:57 218,6
in Venas di Cadore links abbiegen auf **Strada Statale di Alemagna (SS51)** Richtung Peaio



23:01 223,0
in Vodo Cadore links abbiegen auf **Strada Statale di Alemagna/ Via Nazionale (SS51)** Richtung Cancia



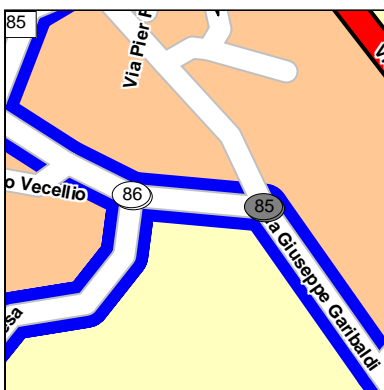
23:05 225,7
in Borca di Cadore links abbiegen auf **Via Giuseppe Garibaldi** Richtung Villanova



23:05 225,7
rechts abbiegen auf **Via Giuseppe Garibaldi** Richtung Villanova



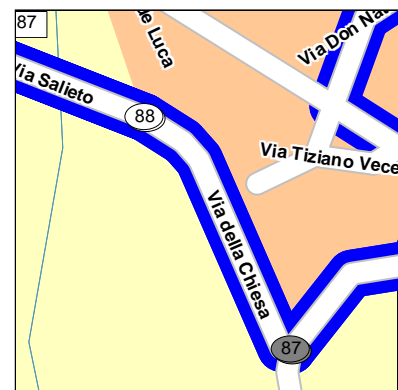
23:06 226,0
links abbiegen auf **Via Don Giovanni de Luca** Richtung Villanova



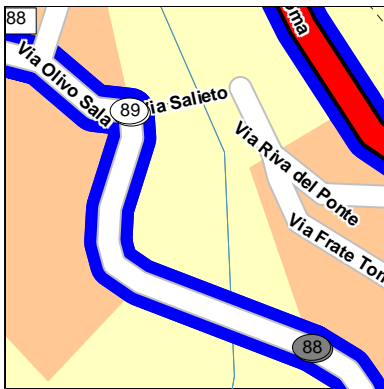
23:07 226,1
links abbiegen auf **Via della Chiesa** Richtung Villanova



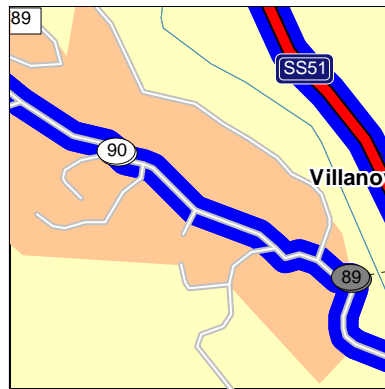
23:07 226,3
rechts abbiegen auf **Via della Chiesa** Richtung Villanova



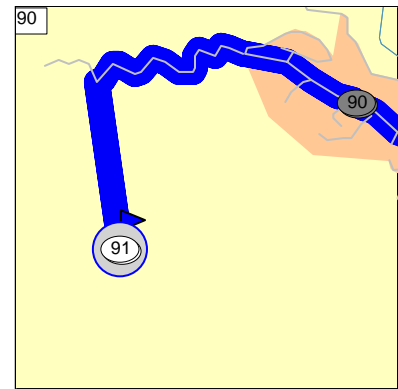
23:08 226,6
geradeaus weiter auf **Via Saliato** Richtung Villanova



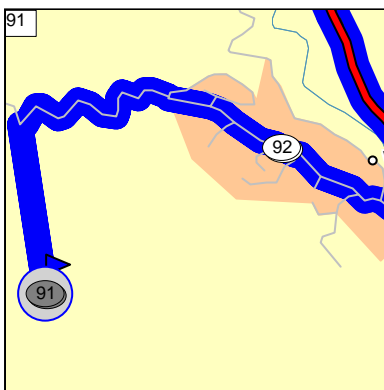
23:09 226,9
in Villanova links abbiegen auf **Via Olivo Sala** Richtung 39038
Helmhotel / +39-(0)474-910042



23:11 227,6
geradeaus weiter auf **Via Don Osvaldo Vareton** Richtung 39038
Helmhotel / +39-(0)474-910042



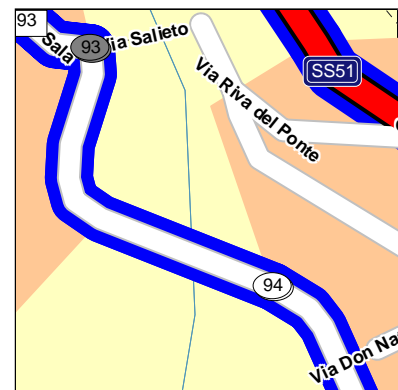
23:24 230,2
39038 Helmhotel / +39-(0)474-910042
Richtung Borca di Cadore



23:26 232,8
geradeaus weiter auf **Via Olivo Sala** Richtung Borca di Cadore



23:29 233,5
rechts abbiegen auf **Via Salieto**
Richtung Borca di Cadore



23:30 233,8
in Borca di Cadore geradeaus weiter auf **Via della Chiesa**
Richtung San Vito di Cadore



23:31 234,1
links abbiegen auf **Via della Chiesa** Richtung San Vito di Cadore



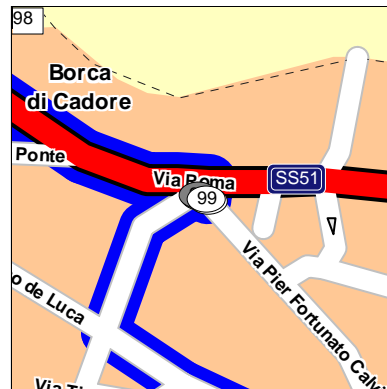
23:31 234,3
links abbiegen auf **Via Don Giovanni de Luca** Richtung San Vito di Cadore



23:31 234,4
rechts abbiegen auf **Via Don Natale Talamini** Richtung San Vito di Cadore



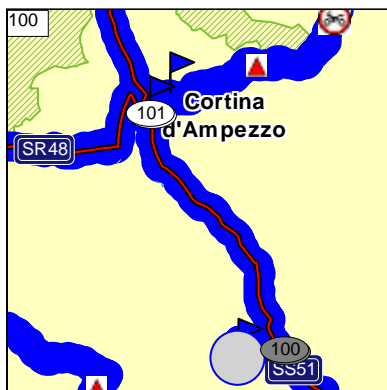
23:31 234,5
geradeaus weiter auf **Via Pier Fortunato Calvi** Richtung San Vito di Cadore



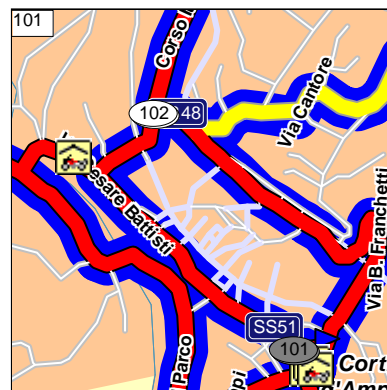
23:31 234,5
links abbiegen auf **Via Pier Fortunato Calvi** Richtung San Vito di Cadore



23:31 234,6
links abbiegen auf **Via Roma (SS51)** Richtung San Vito di Cadore



23:49 248,4
in Cortina d'Ampezzo rechts abbiegen auf **Via Bruno Apollonio** Richtung Dobbiaco Nuovo



23:51 249,4
rechts abbiegen auf **Corso Italia (SS51)** Richtung Dobbiaco Nuovo



00:09 266,6
halb rechts halten auf **Strada Statale di Alemagna (SS51)** Richtung Dobbiaco Nuovo



00:23 280,4
geradeaus weiter auf **SS49/ E68** Richtung Toblach



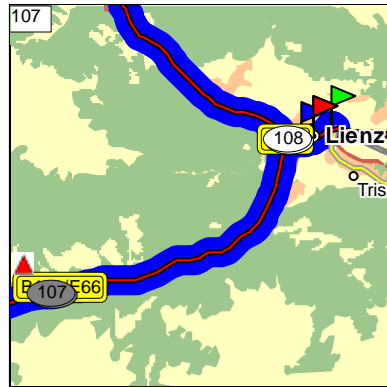
00:29 285,7
rechts halten auf **Pustertalerstrasse/ Via Pusteria (SS49/ E68)** Richtung Versciaco di Sopra



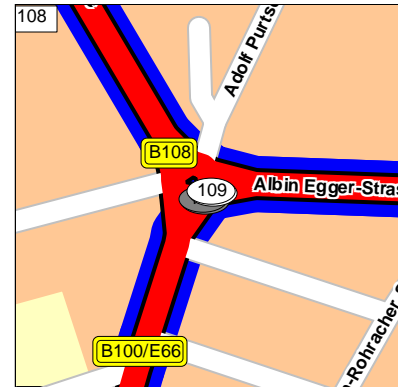
00:38 292,7
an Grenze A - I geradeaus weiter auf **B100/ E66 Arnbach** Richtung Arnbach



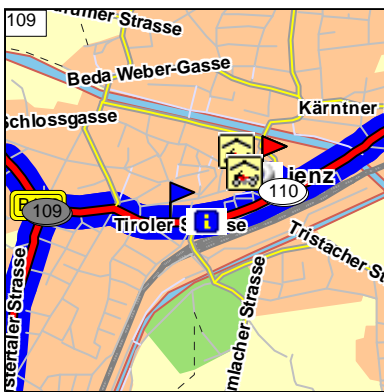
01:05 315,7
links abbiegen auf **B100/ E66**
Thal-Wilfern Richtung Thal-Aue



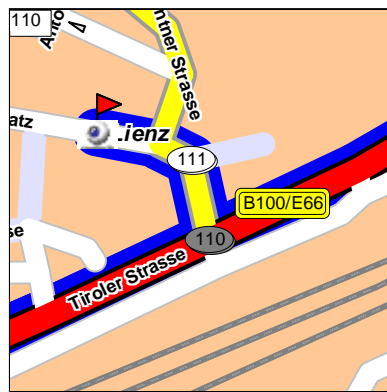
01:18 326,4
in Lienz einfahren in Kreisverkehr
Richtung A 9900 Lienz



01:18 326,4
1. Möglichkeit aus Kreisverkehr
ausfahren auf **B100/ E66 Albin**
Egger-Strasse Richtung A 9900
Lienz



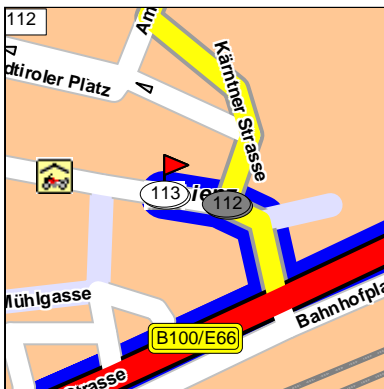
01:20 327,4
links abbiegen auf **Bozener Platz**
Richtung A 9900 Lienz



01:20 327,5
links abbiegen auf **Bozener Platz**
Richtung A 9900 Lienz



01:20 327,5
geradeaus weiter auf **Hauptplatz**
Richtung A 9900 Lienz



01:20 327,6
A 9900 Lienz
Richtung



