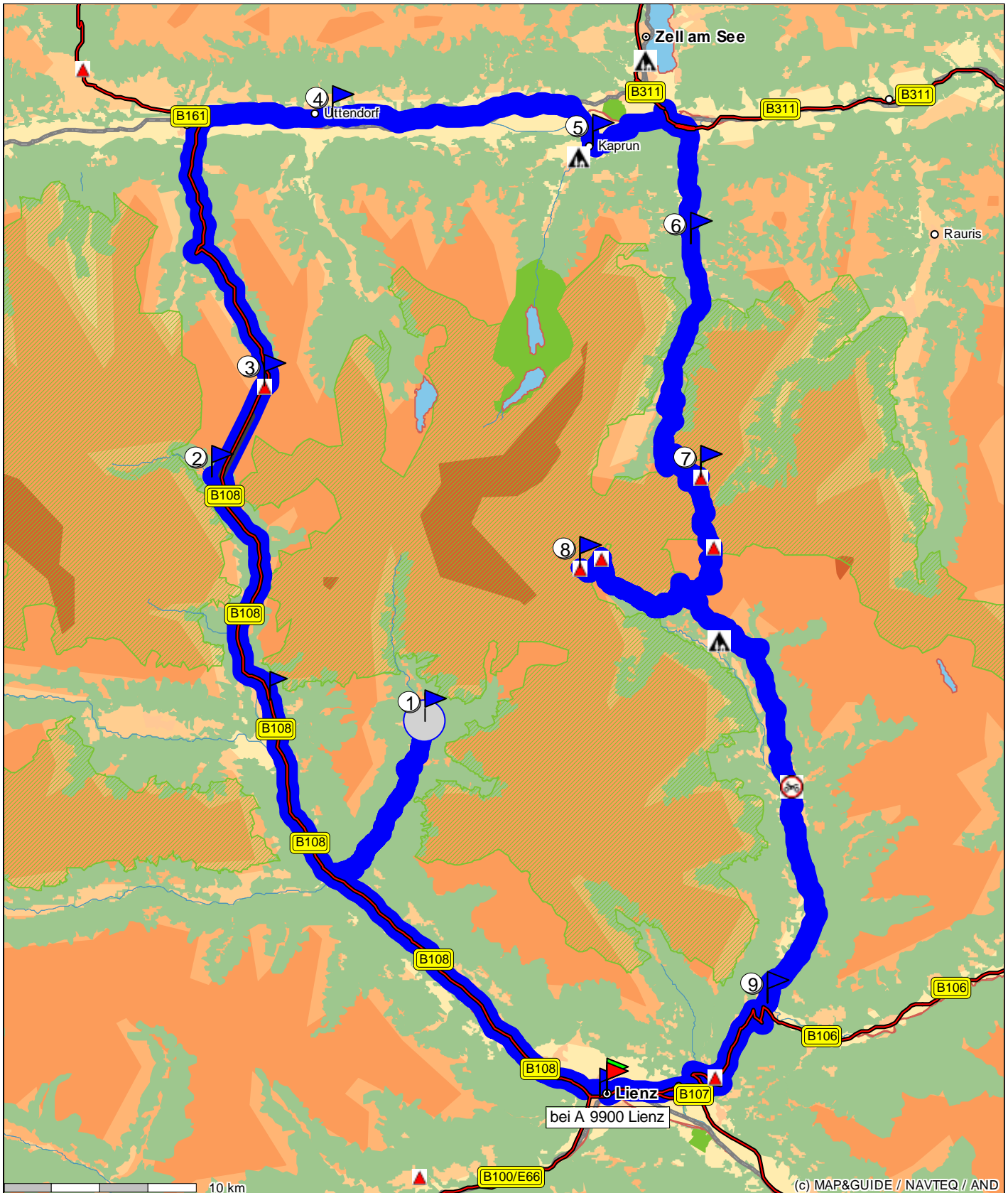

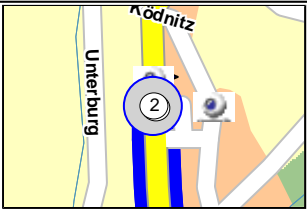

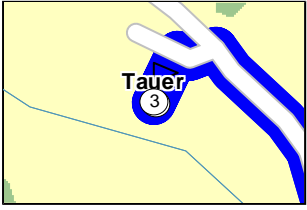

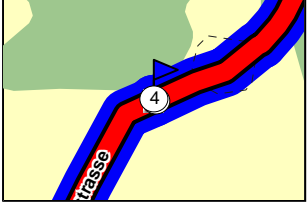

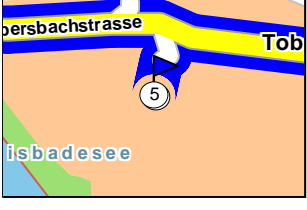



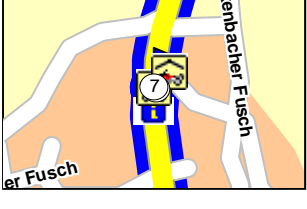



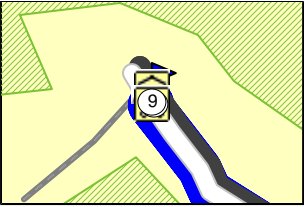

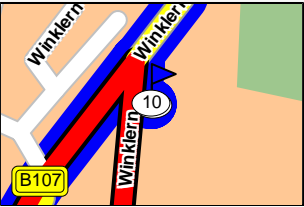

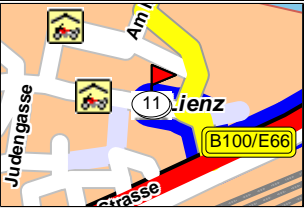



MOTORRAD Tourenplaner 2006/2007

von bei A 9900 Lienz nach A 9900 Lienz
Fahrzeug: Motorrad Tour; Optimierung: 80% auf Zeit
Dauer: 5:34 h; Strecke: 224,9 km; Kosten: EUR 56,23
Kraftstoffverbrauch: 9,4 l; \varnothing 4,2 l/100 km; Kraftstoffkosten: EUR 12,28



Nr.	Karte		Zeit	km	Beschreibung	Delta
1			19:28	0,0	bei A 9900 Lienz Richtung Oberlienz	32,0
2			20:09	32,0	9981 Kals am Großglockner / Tourismusverband Kals Richtung Lesach-Pradell	36,0
3			20:57	68,0	bei A 9971 Matrei in Osttirol/ Tauer Richtung Felbertauernstraße / 1650m / 7%	9,6
4			21:11	77,6	Felbertauernstraße / 1650m / 7% Richtung Klausen	23,8
5			21:41	101,4	bei A 5723 Uttendorf/ Tobersbach Richtung Lengdorf	15,6
6			22:05	116,9	bei A 5710 Kaprun Richtung Pichl	13,6
7			22:26	130,5	5672 Embachbauer Richtung Fuscher Törl / 2428m /	21,4
8			23:04	151,9	Fuscher Törl / 2428m / Richtung 9844 Gasthof Glocknerhaus / +43-(0)4824-2244	20,1

Nr.	Karte		Zeit	km	Beschreibung	Delta
9			23:49	172,0	9844 Gasthof Glocknerhaus / +43-(0)4824-2244 Richtung Schachnern	36,9
10			00:43	209,0	bei A 9841 Winklern Richtung Iselsberg	16,0
11			01:03	224,9	A 9900 Lienz Richtung	0,0

